

Brusy, dnia 15 lutego 2023 r.

Nr GP.6733.37.2022

D E C Y Z J A

o ustaleniu lokalizacji inwestycji celu publicznego

Na podstawie art. 104 ustawy z dnia 14 czerwca 1960 r. – Kodeks postępowania administracyjnego (j. t. Dz. U. z 2022 r., poz. 2000 ze zm.), art. 50 ust. 1, art. 51 ust. 1 pkt 2, art. 53, art. 54, art. 61 ust. 1 pkt 4 ustawy z dnia 27 marca 2003 r. o planowaniu i zagospodarowaniu przestrzennym (j. t. Dz. U. z 2022 r., poz. 503 ze zm.) oraz art. 6 pkt 2 ustawy z dnia 21 sierpnia 1997 r. o gospodarce nieruchomościami (j. t. Dz. U. z 2021 r., poz. 1899 ze zm.),

po rozpatrzeniu wniosku

ZAKŁAD GOSPODARKI KOMUNALNEJ

Zakładu Gospodarki Komunalnej,
ul. Feliksa Bolta 10, 89-632 Brusy
z dnia 10 listopada 2022 r.
(z datą wpływu 14 listopada 2022 r.),

27. 02. 2023

Nr wpływu 14980...

ustalam

lokalizację inwestycji celu publicznego dla przedsięwzięcia
polegającego na budowie sieci wodociągowej na działkach nr: 17, 46, 100/1,
15/1, 85, 100/2, 12/3, 49/5, 34, 3037/7, 12/2, 3038/5, 49/4, 88/2, 41, 88/1,
położonych w obrębie ewidencyjnym Wysoka Zaborska, gmina Brusy,

na działkach nr: 128, 175/1, 175/4, 3036/5,
położonych w obrębie ewidencyjnym
Główczewice, gmina Brusy,

oraz na działkach nr: 3014/7, 3026/1 i 230
położonych w obrębie ewidencyjnym
Przymuszewo, gmina Brusy.

1. Warunki i szczegółowe zasady zagospodarowania terenu oraz jego zabudowy wynikające z przepisów odrębnych:

1) warunki i wymagania ochrony i kształtowania ładu przestrzennego:

- a) funkcja zabudowy i zagospodarowania terenu – obiekty infrastruktury technicznej,
- b) planowana inwestycja projektowana i realizowana w celu uzupełnienia terenów zabudowy mieszkaniowej w niezbędną infrastrukturę techniczną, → warunki spec.
- c) budowa sieci wodociągowej w liniach rozgraniczających określonych na załącznikach Nr 1 - 5 do decyzji, ✓
- d) parametry inwestycji winny uwzględniać wymogi wynikające z obowiązujących przepisów techniczno – budowlanych i norm, ✓

- 2) warunki wynikające z ochrony środowiska i zdrowia ludzi oraz dziedzictwa kulturowego i zabytków oraz dóbr kultury współczesnej:
 - a) planowaną inwestycję należy projektować i wykonać zgodnie z obowiązującymi przepisami odrębnymi oraz przepisami techniczno - budowlanymi,
 - b) teren nie wymaga uzyskania zgody na zmianę przeznaczenia gruntów rolnych i leśnych na cele nierolnicze i nieleśne pod warunkiem, że występujące na terenie części inwestycji grunty leśne (Ls) po jej realizacji zostaną przywrócone do stanu pierwotnego – leśnego użytkowania. Na gruntach leśnych:
 - inwestycję należy prowadzić przewiertem sterowanym,
 - należy zachować istniejący drzewostan,
 - po zrealizowaniu inwestycji możliwość prowadzenia gospodarki leśnej bez ograniczeń,
 - c) przy realizacji i użytkowaniu terenu należy zastosować takie rozwiązania techniczne, technologiczne i organizacyjne, które ograniczą negatywny wpływ na środowisko,
 - d) na etapie projektowania i realizacji inwestycji należy uwzględnić właściwości geotechniczne i hydrologiczne gruntu,
 - e) obowiązują przepisy związane z przebiegiem inwestycji przez obszar prawnie chroniony, tj. Obszar Specjalnej Ochrony Ptaków Natura 2000 „Bory Tucholskie”,
 - f) obowiązują przepisy związane z przebiegiem inwestycji przez teren Północnego Obszaru Chronionego Krajobrazu – Część Zachodnia,
 - g) obowiązują przepisy związane z przebiegiem części inwestycji przez teren Zaborskiego Parku Krajobrazowego,
 - h) realizacja inwestycji nie może pogorszyć stanu siedlisk przyrodniczych oraz siedlisk gatunków obszaru Natura 2000, a na etapie jej projektowania i realizacji należy zapewnić warunki niezbędne do ich ochrony,
 - i) planowane zamierzenie nie jest zaliczane do przedsięwzięć mogących zawsze lub mogących potencjalnie znacząco oddziaływać na środowisko, zgodnie z rozporządzeniem Rady Ministrów z dnia 10 września 2019 r. w sprawie przedsięwzięć mogących znacząco oddziaływać na środowisko (Dz. U. z 2019 r., poz. 1839),
- 3) warunki obsługi w zakresie infrastruktury technicznej i komunikacji:
 - a) realizację sieci wodociągowej należy wykonać w oparciu o warunki techniczne oraz na zasadach określonych przez gestora sieci,
 - b) w przypadku kolizji z istniejącymi urządzeniami uzbrojenia technicznego terenu warunki realizacji inwestycji należy uzgodnić z zarządcą tych urządzeń,
 - c) realizację inwestycji przebiegającej w granicach pasa drogowego drogi publicznej należy wykonać na warunkach określonych przez jej zarządcę,
 - d) projekt budowlany planowanej inwestycji powinien zawierać niezbędne uzgodnienia i pozwolenia wynikające z przepisów szczególnych,
 - e) dojazd do drogi publicznej – powiatowej, gminnej,
- 4) wymagania dotyczące ochrony interesów osób trzecich – wnioskowana inwestycja nie może pogorszyć warunków użytkowania sąsiednich nieruchomości, szczególnie:
 - a) planowana inwestycja i zagospodarowanie terenu nie może ograniczać dostępu do drogi publicznej dla innych nieruchomości, a także możliwości korzystania z wody, kanalizacji, energii elektrycznej oraz ze środków łączności i dostępu światła dziennego do pomieszczeń przeznaczonych na pobyt ludzi,
 - b) planowana inwestycja i zagospodarowanie terenu nie może powodować uciążliwości związanych z hałasem, wibracjami, zakłóceniami elektrycznymi i promieniowaniem,

- c) planowana inwestycja i zagospodarowanie terenu nie może powodować uciążliwości w zakresie zanieczyszczenia powietrza, wody i gleby,
 - 5) ochrona obiektów budowlanych na terenach górniczych – nie określa się.
2. Linie rozgraniczające teren inwestycji określono na mapach w skali 1:2000, stanowiących Załącznik Nr 1, Nr 2, Nr 3, Nr 4, Nr 5 do niniejszej decyzji.

UZASADNIENIE

Zakład Gospodarki Komunalnej, ul. Feliksa Bolta 10, 89-632 Brusy, w dniu 14 listopada 2022 r. zwrócił się o ustalenie lokalizacji inwestycji celu publicznego dla przedsięwzięcia polegającego na budowie sieci wodociągowej, na działkach nr: 17, 18, 46, 100/1, 15/1, 85, 100/2, 12/3, 49/5, 34, 3037/7, 12/2, 3038/5, 49/4, 88/2, 41 i 88/1, położonych w obrębie ewidencyjnym Wysoka Zaborska, na działkach nr: 128, 175/1, 175/4, 3036/5 i 3026/1, położonych w obrębie ewidencyjnym Główniczewice, oraz na działkach nr 3014/7, 3026/1, 217/1 i 230, położonych w obrębie ewidencyjnym Przymuszewo, gmina Brusy.

Na terenie ww. działek nie obowiązuje miejscowy plan zagospodarowania przestrzennego. Zgodnie z art. 6 pkt 2 ustawy z dnia 21 sierpnia 1997 r. o gospodarce nieruchomościami (j. t. Dz. U. z 2021 r., poz. 1899 ze zm.) powyższe przedsięwzięcie zakwalifikowano do inwestycji celu publicznego. Zgodnie z cytowanymi powyżej artykułami ustawy z dnia 27 marca 2003 r. o planowaniu i zagospodarowaniu przestrzennym w takim przypadku burmistrz wydaje decyzję o ustaleniu lokalizacji inwestycji celu publicznego.

Pismem z dnia 22 listopada 2022 r. wezwałem wnioskodawcę do uzupełnienia wniosku poprzez: wyjaśnienie kwestii dotyczących działek ujętych we wniosku: w obrębie ewidencyjnym Główniczewice: dz. nr 3026/1 – podana działka nie istnieje w danym obrębie, w obrębie ewidencyjnym Przymuszewo: dz. nr 217/1 – podanie informacji czy działka ta jest przedmiotem inwestycji – nie wchodzi w zakres, w obrębie ewidencyjnym Wysoka Zaborska: dz. nr: 15/1, 88/2, 18 – podanie informacji czy działki te są przedmiotem inwestycji, dostarczenie czytelnego 1 egz. kopii mapy zasadniczej lub, w przypadku jej braku, kopii mapy katastralnej, przyjętych do państwowego zasobu geodezyjnego i kartograficznego, w skali 1:500, 1:1000 lub 1:2000 oraz dostarczenie 1 egz. mapy z określeniem granic terenu objętego wnioskiem na czytelnym podkładzie mapowym.

W dniu 7 grudnia 2022 r. uzupełniono wniosek, zgodnie z wezwaniem i tym samym zmieniono zakres inwestycji.

Po uzupełnieniu wniosku, pismem z dnia 13 grudnia 2022 r. oraz przez obwieszczenie na tablicy ogłoszeń Urzędu Miejskiego w Brusach, na podstawie art. 61 § 1 i 4 ustawy - Kodeks postępowania administracyjnego, strony zostały zawiadomione o wszczęciu postępowania administracyjnego w przedmiotowej sprawie i możliwości wypowiedzenia się, co do zebranych materiałów.

Z przeprowadzonej, zgodnie z wymogami art. 53 ust. 3 ustawy o planowaniu i zagospodarowaniu przestrzennym analizy warunków i zasad zagospodarowania terenu oraz jego zabudowy wynikających z przepisów odrębnych oraz stanu faktycznego i prawnego terenu, na którym przewiduje się realizację inwestycji wynika, że planowane zamierzenie inwestycyjne polegać będzie na budowie sieci wodociągowej częściowo w obrębie ewidencyjnym Wysoka Zaborska, częściowo w obrębie ewidencyjnym Główniczewice oraz częściowo w obrębie ewidencyjnym Przymuszewo w celu zaopatrzenia w niezbędną infrastrukturę techniczną istniejącej zabudowy. Minimalna planowana długość sieci to ok. 3500 m, maksymalna około 6000 m. Przedsięwzięcie realizowane będzie na terenie nieruchomości stanowiących własność gminną (działki nr: 17 i 175/1 – w liniach

rozgraniczających drogi gminne), stanowiących własność Powiatu Chojnickiego (działki nr: 46, 100/1, 100/2, 15/1, 85, 128, 230 - w liniach rozgraniczających drogi powiatowe), terenie stanowiącym własność Skarbu Państwa w zarządzie Nadleśnictwa Przymuszewo (działki nr: 3037/7, 12/2, 3038/5, 3036/5 i 3026/1) oraz częściowo na terenie nieruchomości stanowiących własność prywatną.

Teren inwestycji nie wymaga uzyskania zgody na zmianę przeznaczenia gruntów rolnych i leśnych na cele nierolnicze i nieleśne, stosownie do zapisów obowiązującej ustawy z dnia 3 lutego 1995 r. o ochronie gruntów rolnych i leśnych (j. t. Dz. U. z 2022 r., poz. 2409) przy czym część terenu o gruntach leśnych Ls po realizacji inwestycji będzie przywrócona do stanu pierwotnego – leśnego użytkowania.

Planowane zamierzenie jest również zgodne z przepisami odrębnymi, w tym dotyczącymi ochrony przyrody, w związku z przebiegiem inwestycji przez Obszar Specjalnej Ochrony Ptaków Natura 2000 „Bory Tucholskie”, teren Północnego Obszaru Chronionego Krajobrazu – Część Zachodnia oraz teren Zaborskiego Parku Krajobrazowego.

Planowana inwestycja nie jest zaliczana do przedsięwzięć mogących zawsze znacząco lub potencjalnie znacząco oddziaływać na środowisko, zgodnie z rozporządzeniem Rady Ministrów z dnia 9 listopada 2010 r. w sprawie przedsięwzięć mogących znacząco oddziaływać na środowisko (Dz. U. z 2019 r., poz. 1839) i nie podlega konieczności przeprowadzenia oceny oddziaływania na środowisko.

Z przeprowadzonej analizy wynika, że inwestycja spełnia warunek, o którym mowa w art. 61 ust. 1 pkt 4 (w związku z art. 50 ust. 1) ustawy z dnia 27 marca 2003 r. o planowaniu i zagospodarowaniu przestrzennym, ponieważ teren inwestycji nie wymaga uzyskania zgody na zmianę przeznaczenia gruntów rolnych i leśnych na cele nierolnicze i nieleśne (część terenu o gruntach leśnych Ls po realizacji inwestycji będzie przywrócona do stanu pierwotnego – leśnego użytkowania).


W dniu 29 grudnia 2022 r. otrzymałem od Państwa Lidii i Jana Jagielskich odpowiedź na zawiadomienie o wszczęciu postępowania w przedmiotowej sprawie z prośbą o poprowadzenie sieci wzdłuż działki nr 42, a nie przez jej teren (obręb Wysoka zaborska).

W związku z powyższym w dniu 2 stycznia 2023 r. do tut. organu wpłynęło pismo Zakładu Gospodarki Komunalnej w Brusach informujące o tym, że przedmiotowa inwestycja została przeniesiona z działki nr 42 na działkę nr 88/2.

Następnie projekt decyzji o ustaleniu lokalizacji inwestycji celu publicznego został przekazany pismami z dnia 12 stycznia 2023 r. do uzgodnienia do Starosty Chojnickiego w zakresie ochrony gruntów rolnych, Państwowego Gospodarstwa Wodnego Wody Polskie Zarząd Zlewni w Chojnicach, Wydziału Inwestycji i Infrastruktury Drogowej Starostwa Powiatowego w Chojnicach, Regionalnej Dyrekcji Lasów Państwowych w Toruniu oraz Regionalnego Dyrektora Ochrony Środowiska w Gdańsku, a także do zaopiniowania do Polskiej Spółki Gazownictwa Oddział Zakład Gazowniczy w Gdańsku. Zgodnie z art. 53 ust. 4 pkt 8 ustawy o planowaniu i zagospodarowaniu przestrzennym, w związku z ustawą z dnia 3 października 2008 r. o udostępnianiu informacji o środowisku i jego ochronie, udziale społeczeństwa w ochronie środowiska oraz o ocenach oddziaływania na środowisko (j. t. Dz. U. z 2022 r., poz. 1029 ze zm.), a także ustawą z dnia 16 kwietnia 2004 r. o ochronie przyrody (j. t. Dz. U. z 2022 r., poz. 916 ze zm.) decyzje o ustaleniu lokalizacji inwestycji celu publicznego wydaje się po uzgodnieniu z regionalnym dyrektorem ochrony środowiska – w odniesieniu do innych niż wymienione w pkt 7 obszarów objętych ochroną na podstawie przepisów o ochronie przyrody. Regionalny Dyrektor Ochrony Środowiska w Gdańsku poinformował pismem, znak: RDOŚ-Gd-WZP.612.3.5-6,8-92023.PK z dnia 3 lutego 2023 r. (data wpływu 6 lutego 2023 r.), że nie zajmie stanowiska w terminie 21 dni od dnia otrzymania projektu decyzji, co należy uznać za uzgodnienie projektu decyzji, stosownie do zapisów art. 53 ust. 5c ww. ustawy. Zgodnie z art. 53 ust. 5 ustawy o planowaniu

ADNOTACJA DOTYCZĄCA OPŁATY SKARBOWEJ

Zwolniono od opłaty skarbowej na podstawie art. 7 pkt 3 ustawy
z dnia 16 listopada 2006 r. o opłacie skarbowej (j. t. Dz. U. z 2022 r., poz. 2142 ze zm.).



Z up. Burmistrza

mgr inż. arch. Magdalena Zakrzewska-Postełek
Dyrektor Wydziału
Gospodarki Przestrzennej


Załączniki: Załączniki graficzne Nr 1 - Nr 5 w skali 1:2000.

Otrzymują:

- ① Zakład Gospodarki Komunalnej, ul. Feliksa Bolta 10, 89-632 Brusy,
2. Gmina Brusy, ul. Na Zaborach 1, 89-632 Brusy (dz. nr 17, 175/1),
3. Powiat Chojnicki – Zarząd Powiatu Chojnickiego, ul. 31 Stycznia 56, 89-600 Chojnice
(dz. nr 46, 100/1, 100/2, 15/1, 85, 128, 230),
4. Nadleśnictwo Przymuszewo, Przymuszewo 3, 89-634 Przymuszewo (dz. nr 3037/7, 12/2,
3038/5, 3036/5, 3026/1),
- 5 ÷ 13. Pozostałe strony postępowania - wg odrębnego wykazu,
14. a/a.

Do wiadomości:

1. Regionalna Dyrekcja Ochrony Środowiska, ul. 8 Marca 3, 83-425 Dziemiany,
2. Pomorski Zespół Parków Krajobrazowych Oddział w Charzykowach - Zaborski Park
Krajobrazowy, ul. Turystyczna 10, 89-606 Charzykowy.



Decyzja stała się ostateczna

w dniu *28. marca 2022 r.*
Brusy, dnia 29 marca 2022 r.

Z up. Burmistrza

mgr Marta Barecka
inspektor

i zagospodarowaniu przestrzennym w przypadku niezajęcia stanowiska przez organy uzgadniające w terminie 2 tygodni od dnia doręczenia wystąpienia o uzgodnienie – uzgodnienie uważa się za dokonane. W dniu 23 stycznia 2023 r. otrzymałem postanowienie Zarządu Powiatu Chojnickiego, znak: ID.672.23.2023 z dnia 19 stycznia 2023 r. uzgadniające pozytywnie przedłożony projekt decyzji. W dalszej kolejności w dniu 25 stycznia 2023 r. do tut. organu wpłynęło postanowienie nr 34/2023 Dyrektora Regionalnej Dyrekcji Lasów Państwowych w Toruniu, Zn. spr.: ZS.224.2.29.2023 z dnia 24 stycznia 2023 r., odmawiające uzgodnienia przedłożonego projektu decyzji ustalającej lokalizację inwestycji celu publicznego dla planowanego przedsięwzięcia. W uzasadnieniu RDLP podniosła, iż na terenie części inwestycji znajdują się grunty leśne, natomiast przedłożony projekt decyzji o ustaleniu lokalizacji inwestycji celu publicznego nie określa szczegółowego sposobu realizowania inwestycji na gruntach leśnych, np. takich jak to czy inwestycja ta spowoduje wycinkę drzew, czy zostanie usytuowana w niezalesionym pasie gruntu, jaką metodą zostanie wykonana (wykop otwarty czy też przewiert sterowany), szerokość pasa gruntu leśnego zajętego pod realizację inwestycji, itp. Tym samym według organu uzgadniającego nie wykazano, że został spełniony warunek określony w przepisie art. 61 ust. 1 pkt 4 ustawy z dnia 27 marca 2003 r. o planowaniu i zagospodarowaniu przestrzennym. W odpowiedzi Zakład Gospodarki Komunalnej w Brusach w piśmie z dnia 31 stycznia 2023 r. wyjaśnił, że inwestycja prowadzona będzie przewiertem sterowanym, nie ma potrzeby wycinki drzew, po zrealizowaniu inwestycji możliwe będzie prowadzenie gospodarki bez ograniczeń, a inwestycja nie spowoduje zmiany przeznaczenia gruntów leśnych na cele nieleśne. Inwestycja prowadzona będzie przy skraju drogi gdzie drzewostan w znacznym stopniu uległ zniszczeniu podczas nawałnicy w 2017 r., a przewidywane roboty nie będą powodowały jego dalszej degradacji. W związku z powyższym poprawiono projekt decyzji i pismem z dnia 7 lutego 2023 r. ponownie wysłano go do uzgodnienia do Regionalnej Dyrekcji Lasów Państwowych w Toruniu. W dniu 15 lutego 2023 r. otrzymałem postanowienie nr 85/2023 Dyrektora regionalnej Dyrekcji Lasów Państwowych w Toruniu, Zn. spr.: ZS.224.2.29.2023 z dnia 13 lutego 2023 r., uzgadniające przedłożony projekt decyzji. Po upływie dwutygodniowego terminu uznano za dokonane uzgodnienie projektu decyzji przez Starostę Chojnickiego oraz Państwowe Gospodarstwo Wodne Wody Polskie Zarząd Zlewni w Chojnicach

Jak wynika z art. 51 ust. 2 ustawy o planowaniu i zagospodarowaniu przestrzennym, właściwy organ ma obowiązek wydać decyzję o ustaleniu lokalizacji inwestycji celu publicznego w terminie 65 dni od dnia złożenia wniosku o wydanie takiej decyzji. Natomiast art. 51 ust. 2c przedmiotowej ustawy mówi, iż do tego terminu nie wlicza się terminów przewidzianych w przepisach prawa do dokonania określonych czynności, okresów zawieszenia postępowania oraz okresów opóźnień spowodowanych z winy strony albo z przyczyn niezależnych od organu. Zgodnie z powyższym w toku prowadzonego postępowania zachowano termin 65 dni na wydanie przedmiotowej decyzji.

POUCZENIE

Od niniejszej decyzji służy odwołanie do Samorządowego Kolegium Odwoławczego w Słupsku za moim pośrednictwem w terminie czternastu dni od dnia jej doręczenia.

Stronie przysługuje również możliwość zrzeczenia się prawa do odwołania. Z dniem doręczenia organowi oświadczenia o zrzeczeniu się prawa do odwołania przez ostatnią ze stron postępowania, decyzja stanie się ostateczna i prawomocna.


Odwołanie od decyzji o ustaleniu lokalizacji inwestycji powinno zawierać zarzuty odnoszące się do decyzji, określać istotę i zakres żądania będącego przedmiotem odwołania oraz wskazywać dowody uzasadniające to żądanie.


Załącznik Nr 1

do decyzji Nr GP. 6733. 37. 2022
z dnia *15 lutego 2016 r.*

LEGENDA:

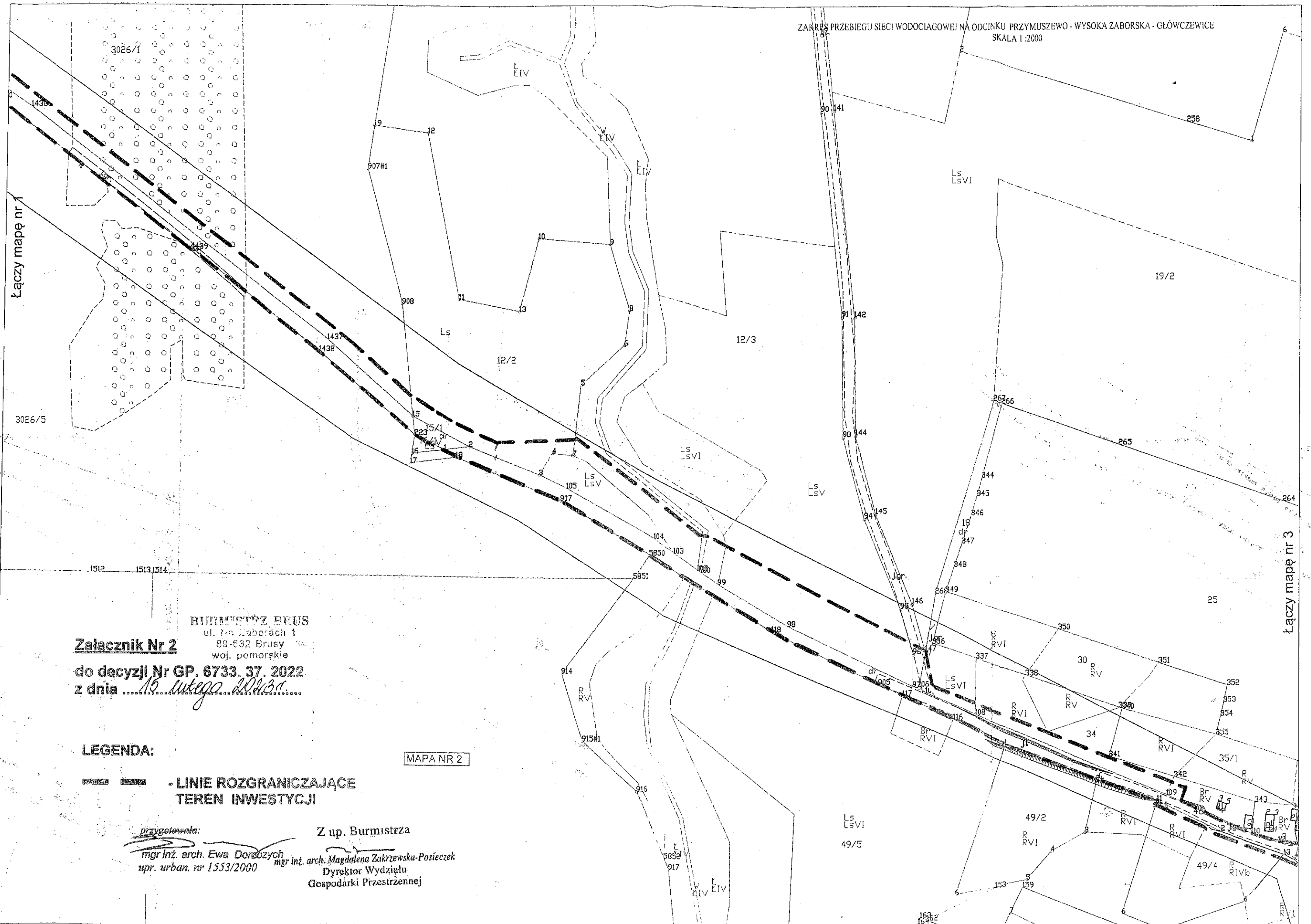
 - LINIE ROZGRANICZAJĄCE
TEREN INWESTYCJI

przebieg wody

mgr inż. arch. Ewa Dornoch
upr. urban. nr 1553/2000

Z up. Burmistrza

mgr inż. arch. Magdalena Zakrzewska-Pasieczek
Dyrektor Wydziału
Gospodarki Przestrzennej

MAPA NR 1

łączy mapę nr 2



Łaczący mapę nr 4

do decyzji Nr GP. 6733. 37. 2022
z dnia 15 lutego 2023 r.

- LINIE ROZGRANICZAJĄCE TEREN INWESTYCJI

mgr inż. arch. Ewa Domozych
upr. urban. nr 1553/2000

mgr inż. arch. Magdalena Zakrzewska-Posieczek
Dyrektor Wydziału
Gospodarki Przestrzennej

MAPA NR 3

Łączy mapę nr 3

ZAKRES PRZEBIEGU SIECI WODOCIĄGOWEJ NA ODCINKU PRZYMUSZEWO - WYSOKA ZABORSKA - GŁÓWCZEWICE
SKALA 1:2000

MAPA NR 4

3036/5

3037/1
Ls

BURMISTRZ REUS
ul. 1^a Laborach 1
80-630 Brusy
woj. pomorskie

Załącznik Nr 4

do decyzji Nr GP. 6733. 37. 2022

z dnia 15 lutego 2023 r.

LEGENDA:

— — — — — LINIE ROZGRANICZAJĄCE
TEREN INWESTYCJI

przygotowała:

mgr inż. arch. Ewa Domozych
upr. urban. nr 1553/2000

Z up. Burmistrza

mgr inż. arch. Magdalena Zakrzewska-Postełek
Dyrektor Wydziału
Gospodarki Przestrzennej

Łączy mapę nr 5

Łączy mapę nr 4

ZAKRES PRZEBIEGU SIECI WODOCIAGOWEJ NA ODCINKU PRZYMUSZEWO - WYSOKA ZABORSKA - GŁÓWCZEWICE
SKALA 1:2000

MAPA NR 5

Załącznik Nr 5

do decyzji Nr GP. 6733.37.2022
z dnia *16 lutego 2023 r.*

LEGENDA:

 - LINIE ROZGRANICZAJĄCE
TEREN INWESTYCJI

przygotowała:

mgr inż. arch. Ewa Domozych
upr. urban. nr 1553/2000

Z up. Burmistrza

mgr inż. arch. Magdalena Zakrzewska-Pawlik
Dyrektor Wydziału
Gospodarki Przemysłowej